

**Российская Федерация
Республика Алтай
Администрация
муниципального образования
«Чойский район»**

**Россия Федерациязы
Алтай Республиканын
«Чой аймак»
муниципал тозолмо
администрациязы**

П О С Т А Н О В Л Е Н И Е

Ж Ö П

05 июля 2023 года

с.Чоя

№ 447

**Об утверждении схемы
расположения земельного
участка с условным номером:
04:02:070101:3У1**

В соответствии со статьёй 11.10 Земельного Кодекса Российской Федерации, пункта 2 статьи 3.3 Федерального закона от 25 октября 2001 года № 137-ФЗ «О введении в действие Земельного Кодекса Российской Федерации», приказом Росреестра от 10 ноября 2020 года № П/0412 «Об утверждении классификатора видов разрешенного использования земельных участков», с решением сессии Совета депутатов муниципального образования «Чойский район» от 17 июля 2015 года № 12-15 «Об утверждении правил землепользования и застройки сельских поселений муниципального образования «Чойский район», на основании заявления Казанцева Евгения Тимофеевича от 04 июля 2023 года, Администрация муниципального образования «Чойский район»

П О С Т А Н О В Л Я Е Т :

1. Утвердить схему расположения земельного участка с условным номером: 04:02:070101:3У1, площадью 2468 кв. метров, расположенного по адресу: Российская Федерация, Республика Алтай, Чойский район, муниципальное образование «Каракокшинское сельское поселение», с. Каракокша, ул. Заречная. Категория земель – земли населённых пунктов.

2. образуемому земельному участку установить вид разрешенного использования: для индивидуального жилищного строительства. Код вида разрешенного использования – 2.1. Территориальная зона образуемого земельного участка с условным номером 04:02:070101:3У1 – зона застройки индивидуальными жилыми домами (Ж-1).

3. Схема расположения земельного участка на кадастровом плане территории является обязательным приложением к настоящему постановлению, (прилагается).

4. Заявителю обеспечить выполнение кадастровых работ в целях государственного учета земельного участка.

5. Срок действия настоящего постановления составляет два года.

6. Настоящее постановление вступает в силу с момента его подписания.

7. Контроль, за исполнением настоящего постановления возложить на исполняющего обязанности Первого заместителя главы администрации муниципального образования «Чойский район» по экономическому развитию, сельскому хозяйству, имущественным и земельным отношениям Королеву И.С.

Глава муниципального образования
«Чойский район»

И.А. Русских

Утверждена

Постановлением администрации

МО «Чойский район»

от 05.07.2023 № 447

СХЕМА РАСПОЛОЖЕНИЯ ЗЕМЕЛЬНОГО УЧАСТКА ИЛИ ЗЕМЕЛЬНЫХ УЧАСТКОВ НА
КАДАСТРОВом ПЛАНЕ ТЕРРИТОРИИ 04:02:070101

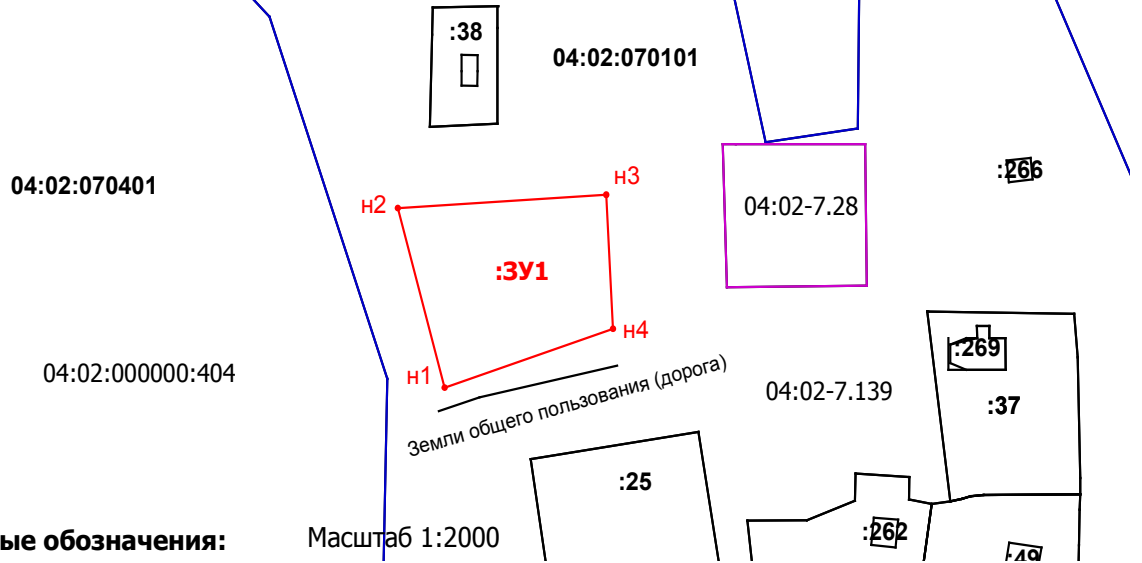
Российская Федерация, Республика Алтай, Чойский район, Каракокшинское сельское поселение, с. Каракокша

Условный номер земельного участка :ЗУ1

Площадь земельного участка 2468 м²










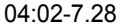
Система координат: МСК-04, Зона 1

Обозначение характерных точек границ	Координаты, м	
	X	Y
1	2	3
н1	625198.31	1383679.94
н2	625248.13	1383666.25
н3	625251.81	1383727.05
н4	625214.63	1383729.02
н1	625198.31	1383679.94



Условные обозначения:

Масштаб 1:2000

-  граница земельного участка
-  граница земельного участка, установленная при проведении кадастровых работ
-  характерная точка границы земельного участка
-  характерная точка границы земельного участка, полученная при проведении кадастровых работ
-  :15 кадастровый номер или обозначение земельного участка
-  н4 номер характерной точки границы земельного участка, полученной при проведении кадастровых работ
-  04:02:070101 номер кадастрового квартала
-  граница кадастрового квартала
-  граница территориальной зоны
-  04:02-7.28 реестровый номер территориальной зоны